










**Leyenda**

-  **Mar Mediterráneo**
-  **Término Municipal**

**Red de Saneamiento**

-  **Tubería Principal**
-  **Tubería Secundaria**
-  **Tubería Impulsión**
-  **Emisario**

**Costas**

-  **DPM-T**
-  **DPM-T Provisional o Probable**
-  **Servidumbre de Tránsito**
-  **Servidumbre Protección**
-  **Zona de Afección**

© Institut Cartogràfic Valencià  
 Sistema de referencia ETRS 89 (European Terrestrial System 1989) y proyección cartográfica UTM referida al uso 30 Norte

**DÉNIA**

**PLAN GENERAL ESTRUCTURAL**

AJUNTAMENT DE DÉNIA

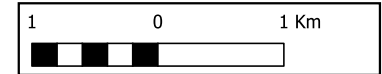
ESTUDIOS INFORMATIVOS

CODIGO PLANO: **I.RSA**

OFICINA MUNICIPAL PLANEAMIENTO

**RED DE SANEAMIENTO**

NÚMERO DE HOJA: -



ESCALA 1:60.000

VERSION DEFINITIVA 2023